



Panorama-Picknick

Am schönsten lässt sich der Weitblick bei einem gemütlichen, romantischen oder edlen Picknick mitten in der Natur genießen.

1 Picknickplatz beim Türkenbrunnen, Sonntagberg

Von der Basilika führt ein beschilderter Waldlehrpfad in rund 10 Gehminuten zum Türkenbrunnen. An der Stelle der 1745 erbauten barocken Brunnenkapelle sollen wundersame Dinge wie das „Rosswunder“ (1529) geschehen sein. Aus einer kleinen Quelle fließt Wasser, das Augenleiden lindern soll.

2 Picknickplatz auf dem Burgmat-/Sandlehen-Rundweg, Sonntagberg

Schön ist ein Spaziergang auf dem Burgmat-/Sandlehen-Rundweg (ca. 1 Stunde). Oberhalb der Tischlerei Tatzreiter und im Schatten der Bäume liegt dieser Picknickplatz mit Sitzgelegenheit und herrlich-weiten Ausblicken vom milden bis zum wilden Mostviertel (Adresse: Nöchling 3).

3 Picknickplatz beim Klanggarten, Sonntagberg

Beim Mostheurigen Wagenöd, in einem holzgeschindeltem Flechtwerksbau, gibt es einen interessanten „Klanggarten“. Darin können die Besucher nach Lust und Laune mit Tönen und Klängen experimentieren. Unmittelbar daneben liegt ein schöner Picknickplatz mit bester Aussicht. Schlechtwettervariante: gemütliche Picknickhütte für etwa 10 Personen. (Adresse: Nöchling 5)

4 Picknickplatz „RUND um SCHAU“, Sonntagberg

Das Feuerwehrhaus Doppel zwischen Sonntagberg und St. Leonhard/Wald liegt an einem besonders idyllischen Plätzchen mit großartigem Panoramablick über das Mostviertler Hügel- und Bergland. Die Kunstinstallation „RUND um SCHAU“ von Künstler Alois Lindenbauer auf der nahen Wiese bietet sich als Picknickplatz und zugleich als Sitzgelegenheit an (Adresse: Rotte Doppel 7).

5 Picknickplatz beim Bildstock, Sonntagberg

Der Bildstock befindet sich direkt an der Straße, und zwar von Sonntagberg Richtung St. Leonhard kommend auf der linken Seite. Vorbeikommende sind herzlich eingeladen, beim Marterl innezuhalten und sich ins Gästebuch einzutragen.

6 Picknickplatz am Gipfel des Hochkogelbergs, Randegg

Vom Parkplatz beim Alnhaus Hochkogel erreicht man den Tut-Gut-Wanderweg, der auf den Gipfel führt. Von diesem eröffnen sich wunderbare Rundumblicke bis zum Ötscher und Prochenberg, im Norden bis ins Waldviertel. Etwa 30 Minuten dauert die Gipfelwanderung vom Panoramastüberl.

7 Picknick am Puchberg, Randegg

Vom Eisenstraßen-Wirt Obermüller in Schlieffau 19 wandert man etwa 1,5 Stunden vorbei an alten Mostbirnbäumen am Mostweg, bis man zu einem idyllischen Platz mit Tisch und Bank kommt. Hier gibt es sogar einen „Selbstbedienungs-Mostbrunnen“ mit herrlichem Ausblick. Tipp: Mostverkostung beim Mostbaron Engelbert Wieser (Adresse: Puchberg 12).

8 Picknickplatz am Franzenreith Berg, Randegg

Nach einem etwa 500 Meter langen Fußweg entlang der Franzenreith-Runde erreicht man das Gipfelkreuz des Vogelsberg, wo eine Sitzgelegenheit und ein Tisch zum Jausen einladen. Eine Besonderheit entlang des schattigen Waldaufstieges mit dem Namen „Alter Kreuzweg“ ist der historische Keltenstein (Adresse: Franzenreith 3).

9 Picknickplatz Gschnaider Höhe, Waidhofen/Windhag

An der Straße von Windhag in Richtung Waidhofen gibt es nach dem Wald auf der linken Seite eine Parkmöglichkeit mit Blick auf den Sonntagberg. Auf der gegenüber liegenden Straßenseite steht ein Holzbankerl, von dem man einen schönen Rundumblick auf Waidhofen genießt.

10 Picknickplatz in Windhag

Vom Parkplatz beim Windhager Wirt in Windhag 2 wandert man in etwa 3 Minuten zur Kapelle auf dem Berg. Hier lädt eine Bank zum Rasten und Picknicken ein. Etwas weiter entfernt liegt der Picknickplatz „Gschnaider Höhe“.

11 Picknickplatz Pramreith, Waidhofen/ Windhag

Vom Picknick-Service Ebenbauer fährt man nach St. Leonhard am Walde 14 und parkt beim Bauernhof Pilsinger. Nach einem kurzen Spaziergang Richtung Osten gelangt man zu einem Aussichtsplatz mit Bank und Tisch. Von hier führt eine 1 ¾-stündige Wanderung zur Jausenstation Putzmühle.

12 Picknickplatz Oberhubegg, Ybbsitz

Vom Parkplatz bei der Marienkapelle beim Hause „Hub“ umwandert man in etwa 1 Stunde den Hubberg. Am Weg vom Wetterkreuz zum Hause Oberhubegg befindet sich eine Sitzbank zum Verweilen mit wunderbarem Ausblick.

13 Picknickplatz Reitbauernmauer, Ybbsitz

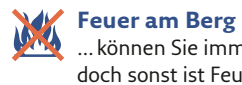
Der mystische Kraftplatz mitten im Wald ist besonders schön zum Picknicken. Sehenswert ist vor allem die Aztekenleiter im Marmorsteinbruch. Am besten parkt man das Auto bei der Kapelle beim Hause Hub oder beim Bauernhof Ekamp, dem ältesten strohgedeckten Bauernhof in der Eisenwurzen.





Beste Aussichten

Wo der Kulturpark Eisenstraße und die Moststraße aufeinander treffen, erstreckt sich auf rund 50 Kilometern der „Panoramahöhenweg“. Hier finden Sie wunderbare Orte der Ruhe und der Begegnung und eine Vielzahl an malerischen Picknickplätzen. Damit Sie diese so verlassen, wie Sie sie gerne vorfinden, haben wir für Sie ein kleines „1x1“ der Picknick-Regeln zusammen gestellt.



Feuer am Berg

... können Sie immer zur Sommersonnenwende genießen, doch sonst ist Feuer oben am Berg tabu.




Unterwegs mit Hund

Hunde sind herzlich willkommen. Lassen Sie Ihren Hund jedoch an der Leine – ganz besonders in der Nähe von Weidetieren.




Auf du und du mit der Kuh

Bitte picknicken Sie nicht direkt auf einer Kuhweide und gehen Sie zügig durch Weideflächen.



Ordnung muss sein

Nehmen Sie Ihren Abfall mit und hinterlassen Sie den Picknickplatz sauber. Die Natur und die nächsten Picknicker werden es Ihnen danken.



Platz für alle

Im Sinne der Landwirtschaft und Jagd: Bleiben Sie auf den beschilderten Wegen und den dafür vorgesehenen Picknickplätzen.



Schmausen unter freiem Himmel

Von Speck bis Most, von Bauernbrot bis zu fruchtigen Säften oder edlen Bränden: Ein gut gefüllter Picknick-Korb ist das Um und Auf für ein gemütliches Essen im Freien. Welche Betriebe ein Picknick-Korb-Service anbieten, erfahren Sie bei Mostviertel Tourismus und auf www.panoramahoehenweg.at.

Picknick-Körbe in zwei Größen

Für Ihre Jause auf dem Mostviertler Panoramahöhenweg gibt es zwei Picknick-Korbgrößen zur Wahl. Die kleinere Variante können Sie kaufen oder ausborgen. Den großen Korb erhalten Sie leihweise bei Ihrem Beherbergungsbetrieb. Sie können ihn wie einen Rucksack tragen.

Alle Körbe sind aus naturfarbiger Vollweide angefertigt und werden von den Picknick-Experten nach Ihrem Wunsch mit feinsten regionalen und saisonalen Schmankerln gefüllt.



Darüber hinaus enthalten die Körbe – je nach Beherbergungsbetrieb individuell ausgestattet – rustikale Jausenbrettln, Gläser, Besteck, Servietten und eine kuschelige Picknickdecke.

Genuss auf höchster Ebene

Im Mostviertel, wo die Moststraße und der Kulturpark Eisenstraße zusammentreffen, erstreckt sich der Panoramahöhenweg, bekannt für die fantastischen Ausblicke.

Entdecken & vorankommen

Der rund 50 Kilometer lange Weg schlängelt sich entlang des Höhenrückens vom Sonntagberg über St. Leonhard am Walde bis zum Hochkogelberg bei Randegg. Abstecher führen hinunter nach Waidhofen/Ybbs und Ybbsitz. Erkunden lässt sich der Panoramahöhenweg am besten zu Fuß, mit dem Rad oder per E-Bike.

Willkommen & versorgt sein

„Genuss auf höchster Ebene“ verheißen Heurige, Wirtshäuser und Bauernhöfe mit Ab-Hof-Verkauf. Die Bauern stellen auch fein gefüllte Picknickkörbe zusammen. Der Picknickplatz am Puchberg in Randegg ist sogar mit einem Mostbrunnen ausgestattet.



Mild und Wild

Das Mostviertel, Niederösterreichs Viertel der Verführungen, hat zwei Gesichter: Sanft-hügelig zeigt es sich südlich der Donau, in der Heimat der Mostbauern, Schnapsbrenner und Winzer. Wild-romantisch ist die Bergwelt rund um Ötscher, Hochkar, Dürrenstein, Gippel und Göller. Am Panoramahöhenweg, zwischen dem Kulturpark Eisenstraße und der Moststraße treffen beide zusammen.



Beratung und Prospekte

Mostviertel Tourismus GmbH
A 3250 Wieselburg
Adalbert-Stifter-Straße 4
T +43(0)74 16/521 91
F +43(0)74 16/530 87
office@mostviertel.at
www.panoramahoehenweg.at

Region und Kultur

Kulturpark Eisenstraße
A 3341 Ybbsitz
Brunnengasse 2
T +43(0)74 43/866 00
F +43(0)74 43/866 00-22
service@eisenstrasse.info
www.eisenstrasse.info

Die ARGE Panoramahöhenweg bedankt sich ganz herzlich bei allen Grundeigentümern, die die Picknickplätze zur Verfügung gestellt haben.

Impressum: Herausgeber: Mostviertel Tourismus GmbH, 3250 Wieselburg, Adalbert-Stifter-Straße 4, office@most4tel.com, www.mostviertel.info; Fotos: Franz Weingartner, www.weinfranz.at; Design: Drach-Hübler & Socher; Druckerei: odysseus-print.at

Genuss auf höchster Ebene

Die schönsten Picknickplätze am Mostviertler Panoramahöhenweg

www.panoramahoehenweg.at



Europäischer Landwirtschaftsfonds für die Entwicklung des ländlichen Raums: Hier investiert Europa in die ländlichen Gebiete.

